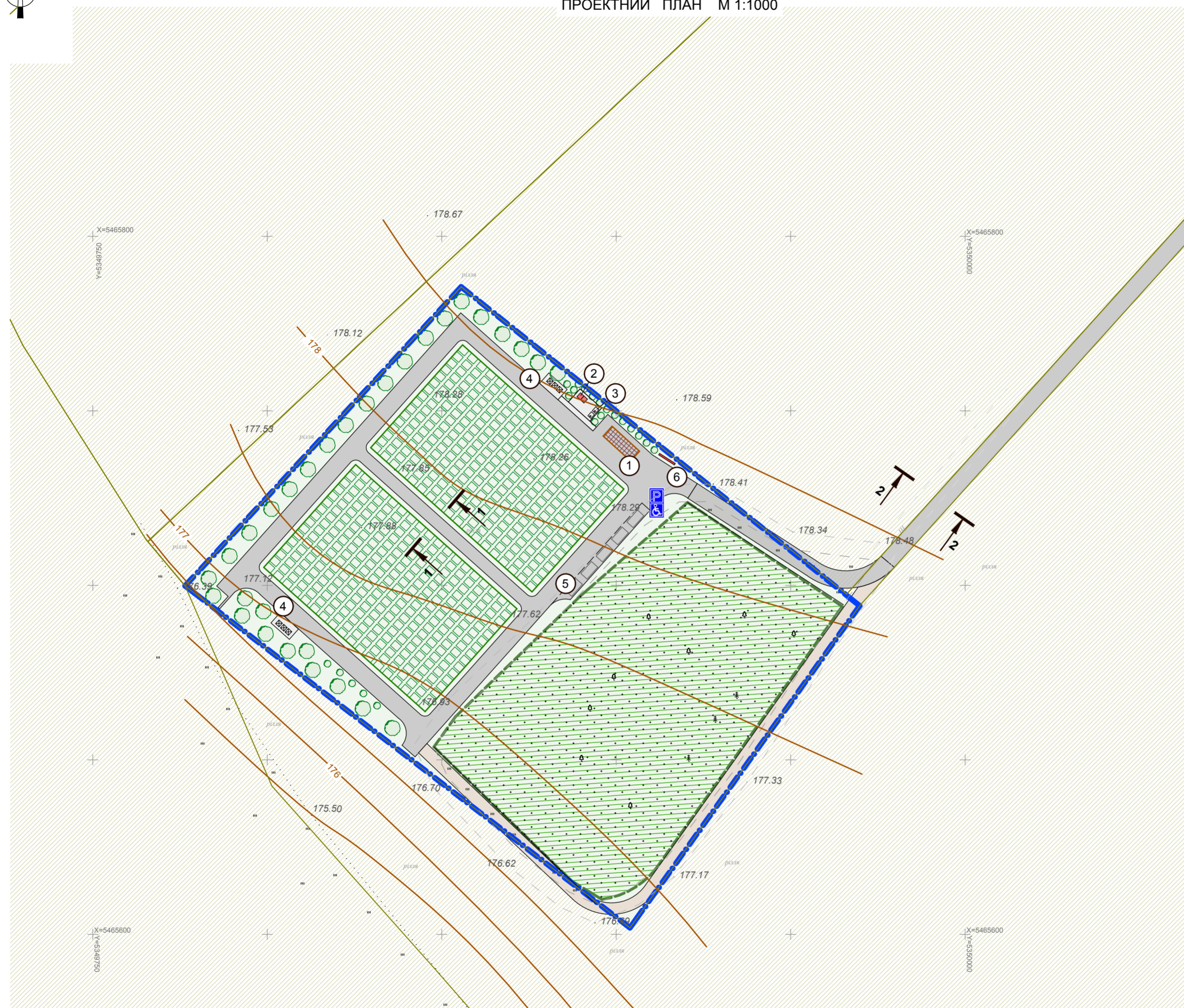


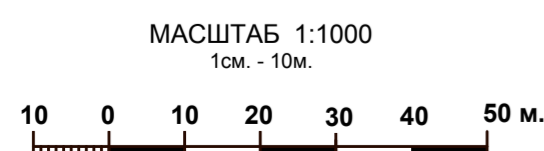
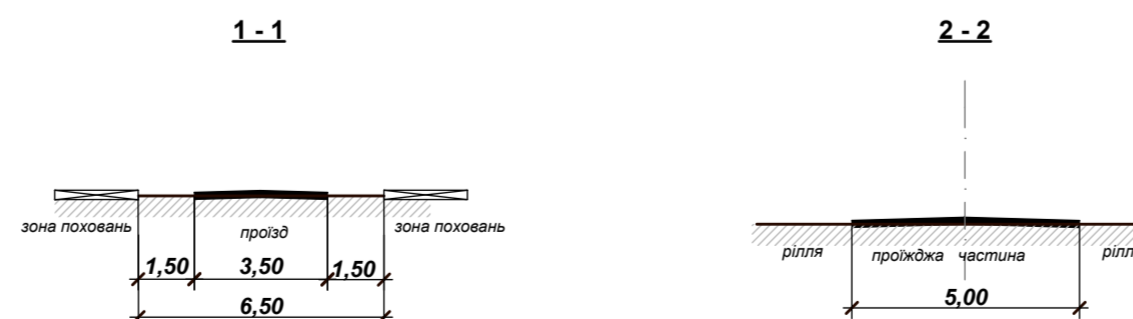


Детальний план території
для розширення кладовища, за межами населених пунктів, на території
Грушинської сільської ради Первомайського району Харківської області

ПРОЕКТНИЙ ПЛАН М 1:1000



Поперечні профілі проїздів М 1:200



Експлікація будівель та споруд

	Найменування	Поверховість, ступінь вогнестійкості	Примітки
1	Площадка для зупинки автокатафалків і формування похоронних процесій	-	Проект
2	Біотуалет	1/IIIa	Проект
3	Господарчий майданчик	-	Проект
4	Майданчик для сміттєзбірників	-	Проект
5	Стоянка для автотранспорту	-	Проект
5	Інформаційний щит	-	Проект

Техніко-економічні показники

№ п/п	Найменування	Кіл.	Од-вим	Примітка
I	Загальна площа території, щодо розглянута ДПТ	1,8000	га	
з них:				
1.1	Проектна зона поховань	0,5000	га	
1.2	Площа майданчиків та проїздів (в межах території)	0,2700	га	
1.3	Існуюча зона поховань	0,6700	га	
1.4	Зона озелення	0,3600	га	
II	Зона поховання	65	%	

УМОВНІ ПОЗНАЧЕННЯ:

- Межі території, щодо якої здійснюється детальне планування
- Існуючі зона поховань
- Проектна зона поховань
- Території без покриття та забудови (озелення)
- Території с/г призначення
- Дороги та майданчики (проїзди та автостоянки) з твердим покриттям
- Дороги та проїзди без покриття

Примітка:

1.Топографо-геодезичні вишукування виконанні у 2017 р. ТОВ "Новітні технології землеустрою"

						041 - 12 - 17 - ГП			
						Замовник: Первомайська райдержадміністрація Харківської області			
Изм.	Кіл.	Лист	№ док.	Підпис	Дата	Детальний план території для розширення кладовища, за межами населених пунктів, на території Грушинської сільської ради Первомайського району Харківської області	Стадія	Аркуш	Аркушів
		ГАП	Капустенко		2017		ДПТ	3	
Виконав		Алейнік				Проектний план М 1: 1000			
Н.Контроль		Капустенко			2017				