

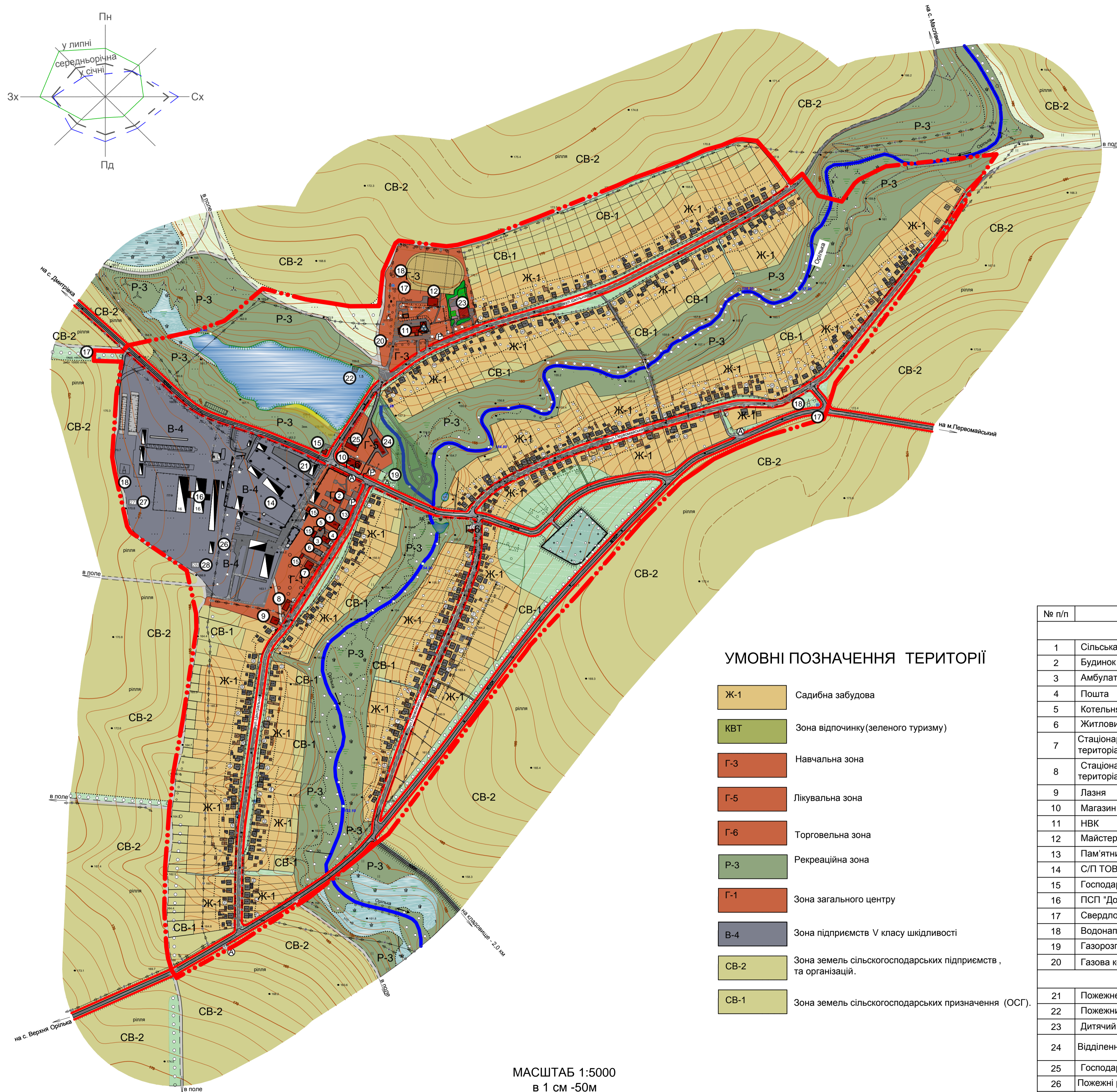
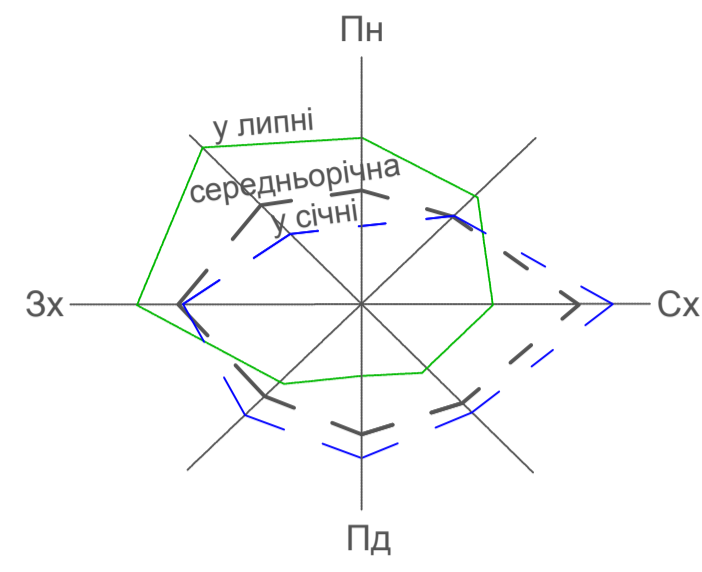


с.Грушине

Первомайський р-н, Харківської обл.

Схема зонування населеного пункту

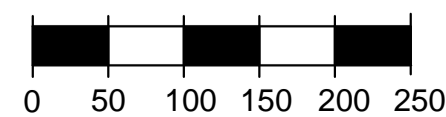
М 1:5000



УМОВНІ ПОЗНАЧЕННЯ ТЕРИТОРІЙ

- Ж-1 Садибна забудова
- КВТ Зона відпочинку(зеленого туризму)
- Г-3 Навчальна зона
- Г-5 Лікувальна зона
- Г-6 Торговельна зона
- Р-3 Рекреаційна зона
- Г-1 Зона загального центру
- В-4 Зона підприємств V класу шкідливості
- СВ-2 Зона земель сільськогосподарських підприємств, та організацій.
- СВ-1 Зона земель сільськогосподарських призначення (ОСГ).

МАСШТАБ 1:5000
в 1 см -50м



Умовні позначення

Існуючі	Проектні	Назва
1	2	3
		Межа населеного пункту
		Охоронна зона
		Санітарно-захисна зона
		Зона санітарної охорони джерел та об'єктів централізованого питного водопостачання
		Водоохоронна зона
		Червона лінія
		Територія житлової садибної забудови
		Територія громадської забудови
		Територія дитячого садка
		Територія виробнича
		Територія сільсько-господарського призначення (рілля)
		Територія сільсько-господарського призначення (сіножаття)
		Територія сільсько-господарського призначення (ОСГ)
		Територія рекреаційного призначення
		Територія лікарняно-профілактичної установи
		Територія стадаіону
		Заболочені території
		Територія кладовища
		Водний об'єкт
		Інші землі
		р. Орілька
		04кВ 04кВ — 10кВ Повітряна лінія електропередач, кВ
		Вп — Вп Мережа господарсько-питного водопроводу
		Гп — Гп Газопровід
		Гп — Гп — Гп Комплексна трансформаторна підстанція (КТП)
		Водозабірні скважина
		Водонапірна башта
		Котел
		Котельня існуюча
		Газорозподільний пункт (ГРП)
		Противорадіаційне укриття
		Автобусна зупинка
		Будівля житлова вогнестійка
		Будівля нежитлова вогнестійка
		Будівля нежитлова невогнестійка
		Громадська будівля
		Виробнича будівля
		Навіс
		Колодязь
		К
		Позначення поверховості будинку
		Номер будинку
		Дорога с асфальтобетонним покриттям
		Дорога с щебневим покриттям

Експлікація

№ п/п	Назва об'єкту	Кількість	Примітка
Існуючі будинки та споруди			
1	Сільська рада	1	
2	Будинок культури	1	
3	Амбулаторія	1	
4	Пошта	1	
5	Котельня	1	
6	Житловий будинок	1	
7	Стаціонарне відділення територіального центру	1	
8	Стаціонарне відділення територіального центру	1	
9	Лазня	1	
10	Магазин	2	
11	НВК	1	
12	Майстерня	1	
13	Пам'ятник "Братська могила"	1	
14	С/П ТОВ "Орількаінвест"	1	
15	Господарча будівля	4	
16	ПСП "Добробут"	1	
17	Свердловина	3	
18	Водонапірна башта	3	
19	Газорозподільний пункт	1	
20	Газова котельня	1	
Проектні будинки та споруди			
21	Пожежне депо	1	
22	Пожежний пірс	1	
23	Дитячий садок	1	
24	Відділення екстреного порятунку	1	
25	Господарча будівля лікарні	1	
26	Пожежні резервуари підприємства	1	
27	Локальні очисні споруди "Biotal"	1	
28	Очисні споруди зливової каналізації	1	

25-17 ГП					
Генеральний план населеного пункту села Грушине Грушинської сільської ради Первомайського району Харківської області					
Изм.	Кол.уч.	Лист	№Док.	Подп.	Дата
ГАП	Чумакова С.Г.				2018
Розробив	Дронцова А.В.				2018
Перевіряв	Чумакова С.Г.				2018
Н. контроль	Черняк Н.Ф.				2018
Схема зонування населеного пункту М 1:5000					Стадія
					Архус
					Архусів
					ГП
					8
					ПП "ЗЕМСТРОЙПРОЕКТ"