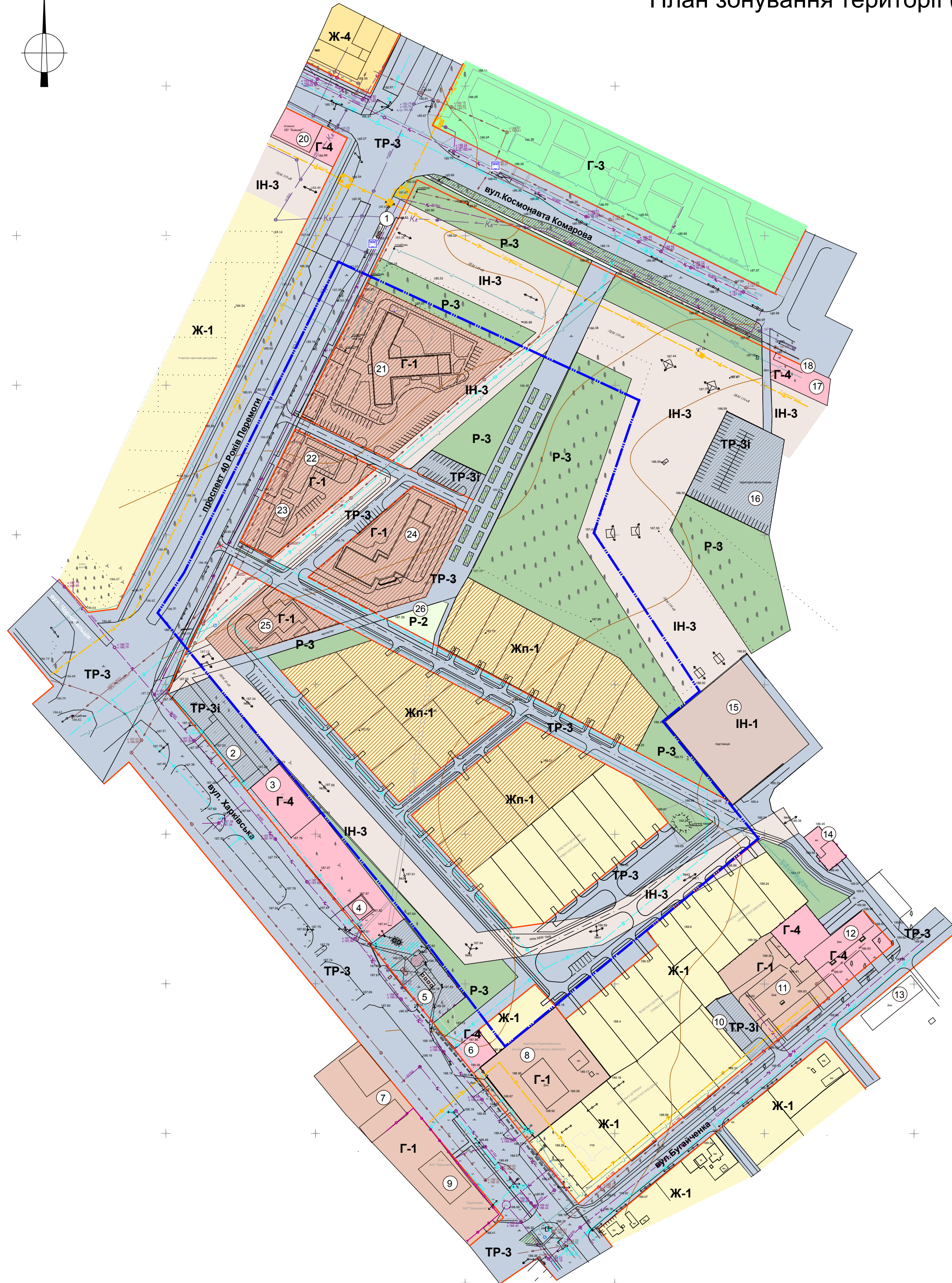
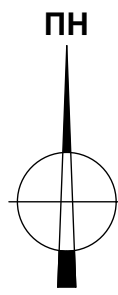


План зонування території (Зонінг).



Умовні позначення:

ГРОМАДСЬКІ ЗОНИ "Г..."

- Г-1 Ділова зона (зона загального центру)
- Г-1 Перспективна зона загального центру
- Г-3 Культурна та спортивна зона
- Г-4 Торгівельні зони

ЖИТЛОВІ ЗОНИ "Ж..."

- Ж-1 Садибної забудови
- Жп-1 Перспективна садибна забудова
- Ж-4 Змішаної багатоквартирної житлової забудови та громадської забудови

РЕКРЕАЦІЙНІ ЗОНИ "Р..."

- Р-2 Рекреаційні зони активного відпочинку
- Р-3 Рекреаційні зони озелених територій загального користування

ЗОНА ТРАНСПОРТНОЇ ІНФРАСТРУКТУРИ "ТР..."

- ТР-3 Території вулиць, майданів (в межах червоних ліній)
- ТР-3i Об'єкти транспортної інфраструктури (СТО, АЗС, гаражна забудова, автостоянки тощо)

ЗОНА ІНЖЕНЕРНОЇ ІНФРАСТРУКТУРИ "ІН..."

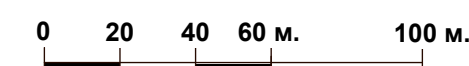
- ІН-1 Головні об'єкти електромереж, розподільчих об'єктів
- ІН-3 Магістральні інженерні мережі

Межі:

- Межі території, щодо якої здійснюється детальне планування

Примітка:

- 1.Топографо-геодезичні вишукування виконанні у 2015 р.
- 2.Креслення поперечних профілів вулиць див. лист 3
- 3.Розглядати разом з лист. 3



						019 - 08 - 15 - ГП			
						Замовник: Виконавчий комітет Первомайської міської ради			
Изм.	Кіл.	Лист	N док.	Підпис	Дата	Детальний план території житлової та громадської забудови міста Первомайський по проспекту 40 років Перемоги, Харківської області	Стадія	Аркуш	Аркушів
						ДПТ	7		
						План зонування території (Зонінг), М 1:2000			
						ГРАДПЛАНПРОЕКТ			