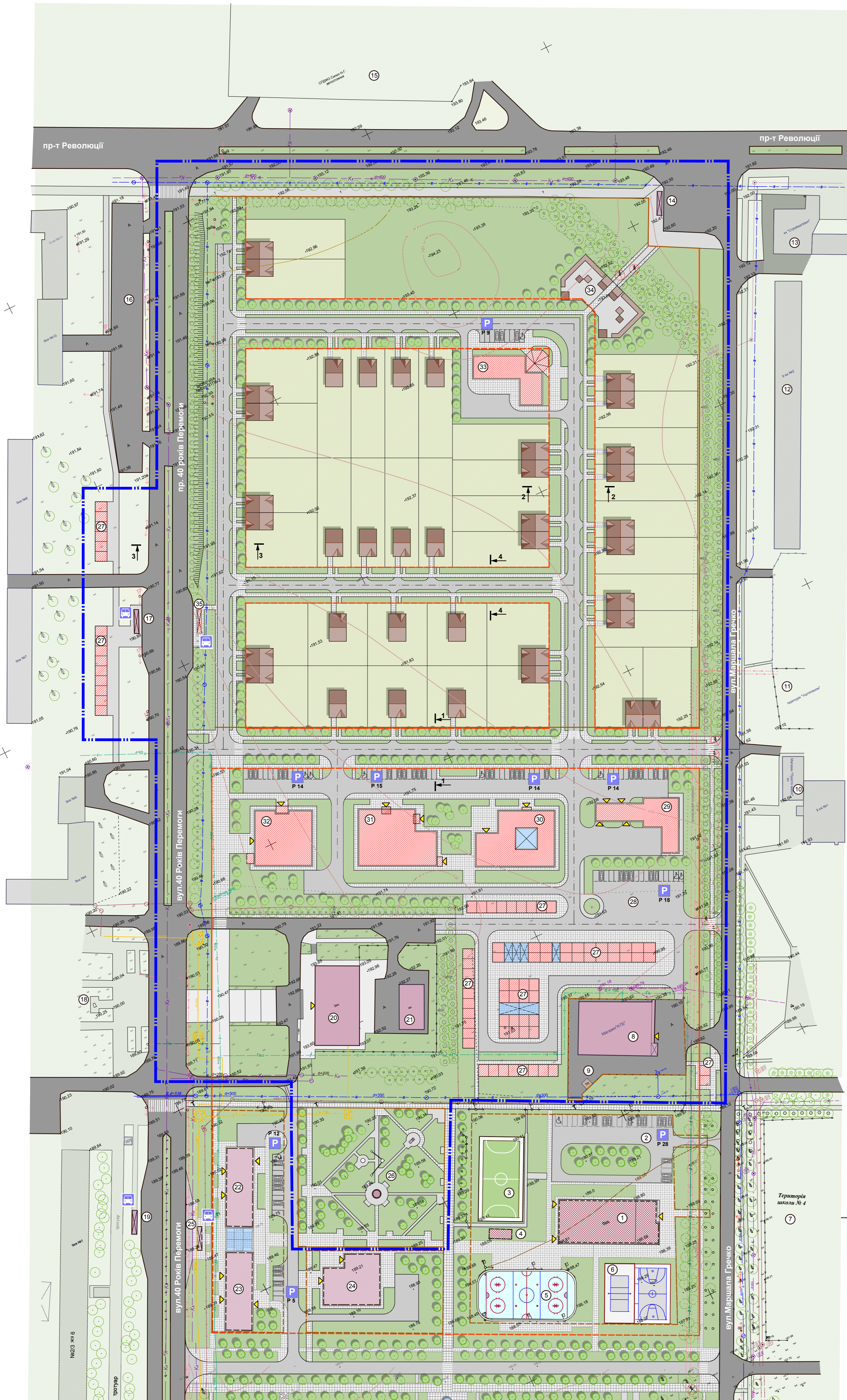


**Детальний план території**  
житлової та громадської забудови  
міста Первомайський по проспекту Революції, Харківської області  
ПРОЕКТНИЙ ПЛАН М 1:1000



**Умовні позначення:**

- Межі:**
- Існуючі: [Symbol] Межі території, щодо якої здійснюється детальне планування
  - Проект: [Symbol] Умовні межі територій, що забудовані та передбачені під забудова
  - Червоні лінії: [Symbol]
- Об'єкти:**
- Існуючі: [Symbol] Об'єкти громадської забудови, раніше побудовані та запроектвані
  - Проект: [Symbol] Об'єкти, що будуються
  - [Symbol] Об'єкти передбачені ДПТ
  - [Symbol] Інженерної інфраструктури
  - [Symbol] Блокована житлова забудова
- Території:**
- Існуючі: [Symbol] Озеленені території, зелені насадження
  - Проект: [Symbol] Вулиці та дороги (проїзди та автостоянки) з твердим покриттям
  - [Symbol] Території тротуарів, майданчики
  - [Symbol] Мощення
- Інженерні мережі:**
- [Symbol] Водопровід
  - [Symbol] Газопровід середнього та низького тиску
  - [Symbol] Каналізація (дощові побутова)
  - [Symbol] Каналізація (напірна)
  - [Symbol] Каналізація (Ліренаж)
  - [Symbol] Теплові мережі безканальної прокладки та у каналі
  - [Symbol] Кабельна мережа (кабелі силові всіх напруг та кабелі зв'язку)
  - [Symbol] Зелені насадження, що підлягають знесенню
  - [Symbol] Пішохідний перехід
  - [Symbol] Зупинка громадського автотранспорту
  - [Symbol] Місця зберігання автотранспорту (автостоянка) кількість машино-місць
  - [Symbol] Орієнтація основних входів

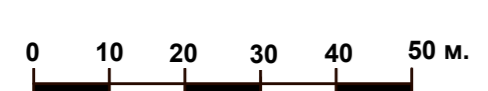

**Експлікація будівель та споруд**

№ п.п.	Найменування	Примітка
I	Існуючі будівлі та споруди по вул. Маршала Греко	
1	Будівля фізкультурно-оздоровчого комплексу	будеться
2	Автостанція	
3	Футбольний майданчик зі штучним покриттям	
4	Вуличні тренажери	
5	Хочейний майданчик	
6	Комплексний майданчик в'їзд, в'їзд.	
7	Територія школи № 4	
8	Супермаркет "АТБ"	
9	ТП	
10	Магазин "Просто меблі"	
11	Територія "Укртелеком"	
12	5-ти поверховий житловий будинок № 2	
13	Магазин будівельних матеріалів	
14	Зупинка громадського транспорту	
II	Існуючі будівлі та споруди по пр-т. Революції	
15	Автостанція	
III	Існуючі будівлі та споруди по пр. 40 років Перемоги	
16	Автостанція	
17	Зупинка громадського транспорту	Раніше запроектовано
18	Пам'ятник	
19	Зупинка громадського транспорту	Раніше запроектовано
20	Адміністративна будівля ( міська рада)	
21	Господарча будівля	
22	Багатофункціональна будівля	Раніше запроектовано
23	Багатофункціональна будівля	Раніше запроектовано
24	Багатофункціональна будівля	Раніше запроектовано
25	Зупинка громадського транспорту	Раніше запроектовано
IV	Об'єкти перспективної забудови	
26	Паркова скульптура присвяченої воїнам інтернаціоналістам	
27	Торгівельні павільйони (ТС)	
28	Автостанція	
29	Багатофункціональна будівля	
30	Багатофункціональна будівля	
31	Багатофункціональна будівля	
32	Багатофункціональна будівля	
33	Громадська будівля торгівельно-побутового обслуговування	
34	Дитячий майданчик	
35	Зупинка громадського транспорту	

**Техніко-економічні показники**

№ п/п	Найменування	Кіл.	Од. вим.	Примітка
I	Загальна площа території, щодо розглянута ДПТ	14,5523	га	
у тому числі території, що передбачені під комплексне освоєння:				
1.	Площа кварталу житлової блокованої забудови	6,4274	га	
з них:				
1.1	Площа земельних ділянок житлової блокованої забудови	3,8000	га	
1.2	Кількість земельних ділянок	38	шт.	
1.3	Площа вулично - дорожньої мережі	0,8897	га	
1.4	Площа території громадської забудови	0,1286	га	
1.5	Площа озеленених територій загального користування	1,5241	га	
1.6	Площа територій активного відпочинку	0,0850	га	
2.	Площа територій громадської забудови	2,5650	га	
2.1	Площа забудови	0,5540	га	
2.2	Площа тротуарів, проїздів та майданчиків тощо	1,4786	га	
2.3	Площа озеленених територій	0,5324	га	
3.	Площа паркової зони	0,5000	га	

**Креслення поперечних профілів вулиць М 1:200**



Замовник: Виконавчий комітет Первомайської міської ради				
Ім.	Кіл.	Лист	№ док.	Підпис
ГАП	Алєксій			
Виконав	Алєксій			
Н.Контроль	Бєжик			
Детальний план території житлової та громадської забудови міста Первомайський по проспекту Революції, Харківської області Проектний план М 1: 1000 Креслення поперечних профілів вулиць М 1:200				
Стадія	Архус	Архусів		
ДПТ	3			