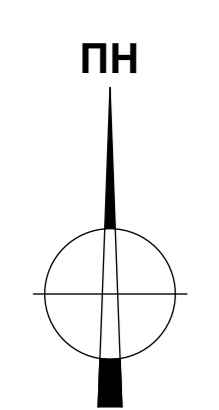


Детальний план території житлової та громадської забудови міста Первомайський по проспекту 40 років Перемоги, Харківської області

ПРОЕКТНИЙ ПЛАН М 1:1000



Умовні позначення:

- Межі:**
- Існуючі: [Symbol] Межі території, щодо якої здійснюється детальне планування
 - Проект: [Symbol] Умовні межі території, що забудовані та передбачені під забудову
 - [Symbol] Червоні лінії
- Об'єкти:**
- Існуючі: [Symbol] Об'єкти громадської забудови, раніше побудовані та запроектовані
 - [Symbol] Об'єкти, що будуються
 - [Symbol] Об'єкти передбачені ДТП
 - [Symbol] Об'єкти інженерної інфраструктури
 - Проект: [Symbol] Житлова садибна забудова, раніше запроектована та передбачена ДТП
 - [Symbol] Житлова садибна забудова
- Території:**
- Існуючі: [Symbol] Озеленені території, зелені насадження
 - [Symbol] Вулиці та дороги (проезди та автостоянки) з твердим покриттям
 - [Symbol] Території тротуарів, майданчиків
 - [Symbol] Мошениця
 - Проект: [Symbol] Території, що визначена та надані у користування чи власність
- Інженерні мережі:**
- [Symbol] Водопровід
 - [Symbol] Газопровід середнього та низького тиску
 - [Symbol] Каналізація (заощад. побутова)
 - [Symbol] Каналізація (чиста)
 - [Symbol] Каналізація (дощова)
 - [Symbol] Теплові мережі безканальної прокладки та у каналі
 - [Symbol] Кабельна мережа (кабелі силові всіх напруг та кабелі зв'язку)
 - [Symbol] Електромережі
 - [Symbol] Зелені насадження, що підлягають знесенню
 - [Symbol] Пішохідний перехід
 - [Symbol] Зупинка громадського автотранспорту
 - [Symbol] Місця зберігання автотранспорту (автостоянки) кількість машиноміст


Експлікація будівель та споруд

№ п/п	Найменування	Примітка
I	Існуючі будівлі та споруди по проспекту 40 років Перемоги	
1	Зупинка громадського транспорту	
II	Існуючі будівлі та споруди по вул. Харківській	
2	СТО	
3	Комерційна будівля (торгівлі)	Будівля
4	Магазин	
5	АЗС	
6	Територія під комерційний об'єкт торгівлі та послуг	
7	РВБС Первомайського району	
8	Територія Первомайського міського центру зайнятості	
9	Первомайське відділення ПАТ "Харківгаз"	
10	Гарна забудова	
11	Адміністративна будівля	
12	Магазин "Подарунки"	
13	Адміністративна будівля	
14	Комерційна будівля	
15	Трансформаторна підстанція	
III	Існуючі будівлі та споруди по вул. Космонавта Комарова	
16	Автостоянка	
17	Торгівельні павільйони (ТС)	
18	Торгівельні павільйони (ТС)	Будівля
19	Зупинка громадського транспорту	
20	Територія під комерційний об'єкт торгівлі та послуг	
IV	Об'єкти перспективної забудови	
21	Багатофункціональна будівля	
22	Багатофункціональна будівля	
23	Багатофункціональна будівля	
24	Багатофункціональна будівля	
25	Багатофункціональна будівля	
26	Дитячий майданчик	
27	Паркова зона	

Техніко-економічні показники

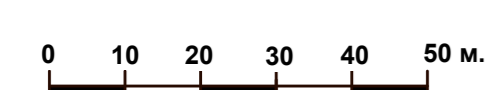
№ п/п	Найменування	Кіл.	Од. вим.	Примітка
I	Загальна площа території, щодо розглянутої ДТП	11,3043	га	
у тому числі території, що передбачені під комплексне освоєння:				
1.	Площа кварталу житлової садибної забудови	3,6600	га	
з них:				
1.1	Площа кварталу житлової забудови (земельні ділянки)	2,2000	га	
1.2	Кількість земельних ділянок	21	шт.	
1.3	Площа вулично-дорожньої мережі	0,9300	га	
1.4	Площа озеленених територій загального користування	0,5300	га	
2.	Площа території громадської забудови	1,8700	га	
2.1	Площа під забудову території I	0,6500	га	
2.2	Площа під забудову території II	0,3500	га	
2.3	Площа під забудову території III	0,4800	га	
2.4	Площа під забудову території IV	0,1900	га	
3.	Інше	5,7734	га	
3.1	Площа озеленених територій, зон охоронних мереж, дорожньої мережі	5,7734	га	

Креслення поперечних профілів вулиць М 1:200



Примітка:

- Власне розташування та форма плану будівель та споруд будуть уточнені при розробленні проектів будівель, проектні документації щодо об'єкта без внесення змін детальний плану.
- Топографо-геодезичні вимірювання виконані у 2015 р.
- Розміри на кресленнях в метрах.



019 - 08 - 15 - ГП

Замовник: Виконавчий комітет Первомайської міської ради

Ім.	Кл.	Лет.	Н док.	Підпис	Дата	Стала	Архив	Актуаль
ГАП	Алієв							
Висока	Алієв							
ІІ Контроль	Калустяно							

Проектний план М 1: 1000
Креслення поперечних профілів вулиць М 1:200

